

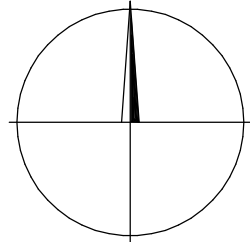
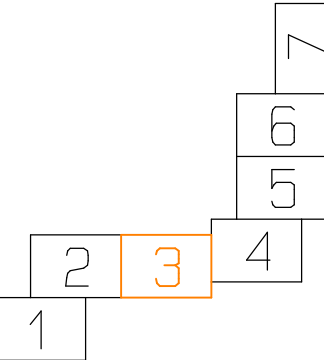
LEGENDA:

- hranice parcely katastru nemovitostí
- slučková čára
- hranice katastrálního území
- hranice dražního pozemku - SZ, s.o.
- hranice dražního pozemku - SZ, s.o.
- předpokládaná změna průběhu vlastnické hranice
- hranice dražního pozemku - CD, a.s.
- hranice dražní parcely - SZ, s.o.
- osa koleje
- pozemek SZ, s.o.
- pozemek (část pozemku) SZ, s.o.
- dotčený stavbou
- pozemek (část pozemku) CD, a.s.
- dotčený stavbou
- dočasný zabor
- dočasný zabor s následným věčným břemenem
- trvalý zabor
- číslo pozemku
- číslo trvalého zaboru

SEZNAM PS, SO :

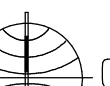
- PS 01-01-31 Úprava zabezpečení P5123
- PS 01-01-32 Úprava zabezpečení P5124
- SO 01-72-01 Základy relových domků
- SO 01-86-01 Napájení PZS P5123 a P5124

KLAD MAPOVÝCH LISTŮ



			ČÍSLO SOUPRAVY:
REVIZE Č.	DATUM	ZMĚNA	

Vídenská 55, 639 00 Brno

Katastrální území Bohosil, Brezová u Broumova Bohosil, Meziměstí	Vyhotovil V. Vysoký, P. Putna	Kontroloval Ing. Svatopluk Stokláška	 GEOMETRA zeměměřická kancelář s.r.o. KYJOV , Masarykovo nám. 63 tel. 518 611 666 ICO - 253 287 27
Investor: Správa železnic, s.o. Dílčena 1003/7, Nové Město, 1000 Praha 1	Signal Projekt s.r.o., Vídenská 55, 639 00 Brno		
Objednavatel: Název zakázky :			
Rekonstrukce a doplnění závor na přejezdech v km 86,773 (P5123) a v km 87,534 (P5124) trati Týniště nad Orlicí - Meziměstí			
Geodetický podklad - Majetkoprávní část	Část: 1,2	Zakázka č. Datum Souř.systém Výškový syst. Měřítko	341/2020 4/2021 S-JTSK Bpv 1 :1000
Situace nemovitostí dotčených stavbou	Príloha: 2,3		